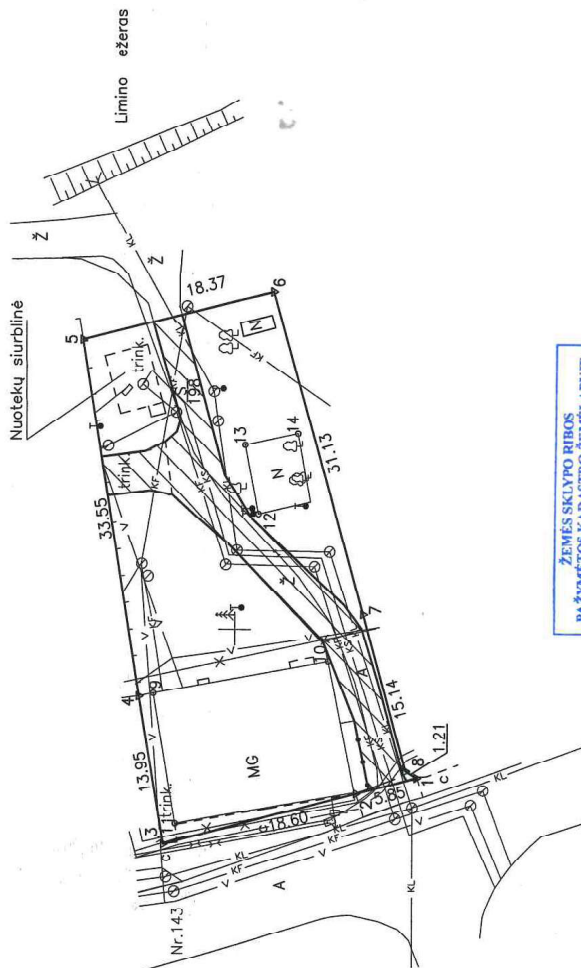


44/1387716



X=	6081150.00
Y=	537850.00

ŽEMĖS SKLYPO RIBOS
PAŽYMĖTOS KADASTRO ŽEMĖLAPYJE

2016-03-07
VI Registru centro Kauno filialas

(pareigos) _____ **Andra Pakers**
 (parašas) _____ (vardas, pavardė)

(pareipos)	(paripos)	(vardas, pavardė)
------------	-----------	-------------------

KADERINTA
KADASTRO
-12- 16
Wesentlich kadastro
specialistā
Egle Truskauskienē

vyresnįjį kadastro specialistą
Eglę Truskauskienę

Birutė Mikalauskienė
vyršniosi specialistė

Missouri

Kadastrs:	vietovē	Ķasliņi				blokas	sklypas
Ķemes sklypā kadastrs Nr. 4 9 7 0 0 0 3							
295							

Galve, namo Nr.	Wilmāus g.1, Pr. Nr.732
Kamnas (mītešteis)	Zašliu mstl.
Seniūnija	Zašliu
Miestas (rajonas)	Kašiadorių
Apskritis	Kauno

Gretimybē	Gretimā zemes skilpo kadastro Nr.	paslabos
1-3		Valstytinė žemė
3-5	4970/0003.0164	UAB "Aradvė"
5-6		Valstytinė žemė
6-1	4970/0003.0292	R.Paudeiūnaitė, R.Račieliūnas

[illegible]

Su paženklintomis vietovėmis žemės sklypo ribomis, aprašytomis . . . 2015 . . . m.
 . 14 mėn 20 d. žemės sklypo paženklimo–parovymo akte, ir nustatytų plotu sutinku
 žemės savininkas (naudotojas):

KAIŠIADORIŲ RAJONO SAVIVALDYBĖ

(vardas, pavardė)

Administracijos direktorius

(parašas)

(data)

Nacionalinės žemės tarnybos prie Žemės ūkio ministerijos

Kaisiadorių skyrius




PATIKRINO:
SUDERINTA:

1

Skirmantas Žukauskas

UŽDAROJI AKCINĖ BENDROVĖ

LICENCIJOS NRG-644-(310) ISDUOTA 2008 07 30

Parigis	Pasas	Vardas, pavardė	Metai
Direktorius		Arturas Jonkavičius	2015-12-07
Metininkas		Albinas Staknevičius	2015-12-07
Metininkė		Lijana Butskienė	2015-12-07

ŽEMĖS SKLYPO PLANAS M 1: 500


Sklypo plotas 995 m²

Žemės sklypo kadastro Nr. 4 19 7 0 0 0 0 3 295

KOORDINACIŲ ŽINIARASTIS

Koordinacių sistema		LKS-94	
Taško Nr.	Kodas	X	Y
1	R	6031132.93	537886.20
2	R	6031138.59	537884.72
3	R	6031156.57	537879.98
4	R	6031158.93	537893.73
5	R	6031164.26	537926.85
6	R	6031146.47	537931.38
7	R	6031138.01	537901.42
8	R	6031133.96	537886.83
9	NK	6031157.57	537894.01
10	NK	6031141.26	537897.04
11	NK	6031155.47	537881.87
12	NK	6031147.83	537910.70
13	NK	6031149.08	537917.06
14	NK	6031144.15	537918.14

SKLYPO CENTRO KOORDINATĖS	
Koordinacių sistema	
Veltybinė LKS-1994	
X=6081150	Y=537905

Žiniaraštį sudarė	
	Albinas Staknevičius (vardu ir pavardė)
2015-12-07	(data)

Išbrauka iš Lietuvos Administracinių teisių pažeidimų kodekso:
47 straipsnis. Pastatų žemėnaudos ribožankių sunaikinimas arba gadinimas - užtraukia baudą nuo septynių iki keturių šimtų eurų.

Duomenys apie žemės naudojimo apribojimus			
Ein. Nr	Kodas	Aprėbimai	Žemės plotas, m ²
1	2	3	4
1	1	I. Pėsčiųjų linijų apsaugos zonos	200
2	2	II. Kelių apsaugos zonos	995
3	6	VI. Elektros linijų apsaugos zonos	63
4	49	XLIX. Vandentiekio, lietaus ir fekalinės kanalizacijos tinklų ir įrenginių apsaugos zonos	764
5	53	XXIX. Pavirsinio vandens telkinių apsaugos zonos	995

SERVITUTAS		
Ein. Nr	Kodas	Plotas, m ²
1	215	Kelio servitutas – teisė važiuoti transporto priemonėmis, naudotis pėsčiųjų taku (tarnaujantis daiktas)
		198